



ประกาศสำนักงานการปฏิรูปที่ดินจังหวัดอุดรธานี  
เรื่อง ผลการคัดเลือกและจัดที่ดินแทนที่เกษตรกรผู้ได้รับการจัดให้เข้าทำประโยชน์ซึ่งถึงแก่ความตาย  
(ฉบับที่ ๕๕ )  
พ.ศ. ๒๕๖๙

ด้วยเกษตรกรได้ยื่นคำขอรับการจัดที่ดินแทนที่เกษตรกรผู้ได้รับการจัดให้เข้าทำประโยชน์ซึ่งถึงแก่ความตายต่อสำนักงานการปฏิรูปที่ดินจังหวัดอุดรธานี (ส.ป.ก.อุดรธานี) ได้ตรวจสอบแล้วว่าเป็นทายาทของเกษตรกรผู้ได้รับการจัดให้เข้าทำประโยชน์ซึ่งถึงแก่ความตาย เป็นผู้ประกอบอาชีพเกษตรกรรมเป็นหลัก เป็นผู้มีคุณสมบัติ ไม่มีลักษณะต้องห้าม และอยู่ในหลักเกณฑ์การยื่นคำขอตามที่กฎหมายและระเบียบของ ส.ป.ก. กำหนด โดยยินยอมปฏิบัติตามระเบียบ คำสั่ง คำแนะนำ และเงื่อนไขที่คณะกรรมการปฏิรูปที่ดินเพื่อเกษตรกรรม และคณะกรรมการปฏิรูปที่ดินจังหวัดอุดรธานีได้กำหนดไว้ และไม่ปรากฏพยานหลักฐานแสดงการขาดคุณสมบัติ หรือมีลักษณะต้องห้าม ขณะที่พิจารณาเสนอปฏิรูปที่ดินจังหวัดอุดรธานีในฐานะผู้ได้รับมอบหมายจากเลขาธิการสำนักงานการปฏิรูปที่ดินเพื่อเกษตรกรรม (ส.ป.ก.)

อาศัยอำนาจตามความในข้อ ๑๑ ข้อ ๑๖ ข้อ ๑๙ ข้อ ๒๒ ข้อ ๓๐ ข้อ ๓๒ ข้อ ๓๓ และข้อ ๓๕ แห่งระเบียบคณะกรรมการปฏิรูปที่ดินเพื่อเกษตรกรรม ว่าด้วยหลักเกณฑ์ วิธีการ และเงื่อนไขในการคัดเลือกและจัดที่ดินให้แก่เกษตรกร การโอนหรือตกทอดทางมรดกสิทธิการเช่าหรือเช่าซื้อ และการจัดการทรัพย์สินและหนี้สินของเกษตรกรผู้ได้รับที่ดิน พ.ศ. ๒๕๖๔ แก้ไขเพิ่มเติม (ฉบับที่ ๒) พ.ศ. ๒๕๖๖ ประกอบคำสั่ง ส.ป.ก. ที่ ๔๐๓/๒๕๖๔ สั่ง ณ วันที่ ๑๖ กรกฎาคม พ.ศ. ๒๕๖๔ จึงมีคำสั่งอนุญาตให้เกษตรกรผู้ได้รับการจัดให้เข้าทำประโยชน์ในเขตปฏิรูปที่ดินจังหวัดอุดรธานี ตามรายชื่อเกษตรกรและข้อมูลแปลงที่ดินที่ปรากฏในบัญชี ก. แนบท้ายประกาศนี้ และให้เกษตรกรผู้ได้รับการจัดที่ดินตามรายชื่อดังกล่าวเข้ารับมอบหนังสืออนุญาตให้เข้าทำประโยชน์ในเขตปฏิรูปที่ดิน (ส.ป.ก. ๔-๐๑) ตามวัน เวลาราชการ ส.ป.ก.อุดรธานี พร้อมแสดงบัตรประจำตัวประชาชน หากผู้รับคำสั่งข้างต้นไม่เห็นด้วยกับคำสั่งนี้ให้ยื่นอุทธรณ์ต่อปฏิรูปที่ดินจังหวัดอุดรธานี ภายในสามสิบวันนับแต่วันปิดประกาศนี้

อนึ่ง กรณีปรากฏข้อเท็จจริงอันเป็นสาระสำคัญเกี่ยวกับคุณสมบัติของผู้ได้รับการจัดที่ดิน รายใดว่า ขาดคุณสมบัติหรือมีลักษณะต้องห้ามที่ไม่มีสิทธิได้รับการคัดเลือกและจัดที่ดิน จะดำเนินการกระบวนการเพิกถอนคำสั่งอนุญาตให้เข้าทำประโยชน์ในเขตปฏิรูปที่ดินและจัดที่ดินสำหรับรายนั้นต่อไป

จึงประกาศมาเพื่อทราบโดยทั่วกัน

ประกาศ ณ วันที่ ๒๕ มีนาคม พ.ศ. ๒๕๖๙

(นางธารทิพย์ บำรุงรส)  
ปฏิรูปที่ดินจังหวัดอุดรธานี


สำนักงานการปฏิรูปที่ดินจังหวัดอุดรธานี  
 บัญชีแสดงรายละเอียดการจัดที่ดินแทนที่เข้าทำประโยชน์ในเขตปฏิรูปที่ดินจังหวัดอุดรธานี  
 อำนวยการพิจารณาของปฏิรูปที่ดินจังหวัดอุดรธานี (ปทจ.)  
 วันที่ทำคำสั่ง

บัญชี ก.

ลำดับ	เกษตรกรผู้ถึงแก่ความตาย ชื่อ-สกุล	ผู้ขอรับการจัดที่ดินแทนที่ ชื่อ-สกุล	ความสัมพันธ์	รายละเอียดเกี่ยวกับที่ดิน					ที่ตั้งที่ดิน			วิธีการจัด	คำสั่งปฏิรูปที่ดินจังหวัด
				แปลง	ระหว่าง	ไร่	งาน	ตรว.	หมู่	ตำบล	อำเภอ		
๑	นางคำใบ มุนธานี	นางนิยม ลักษณะจันทร์	ผู้สืบสันดานชั้นบุตร	๒	๓๑๗๖	๔	๓	๒	๒	นวยทราย	พิบูลย์รักษ์	จัดให้เข้าทำประโยชน์	อนุญาต
๒	นางรำพัน พรหมแสงใส	นางสาวเวียงเพชร พรหมแสงใส	ผู้สืบสันดานชั้นบุตร	๑๗	๑๑๔๖	๔	๒	๒	๑๖	บ้านแดง	พิบูลย์รักษ์	จัดให้เข้าทำประโยชน์	อนุญาต
๓	นายบุญทัน บัวเงิน	นางทองจันทร์ เบร	คู่สมรส	๑๒	๓๐๙๘	๑	๑	๒	๘๗	บ้านแดง	พิบูลย์รักษ์	จัดให้เข้าทำประโยชน์	อนุญาต
๔	นายอินทร์ สุธา	นางนงคาร สุธา	คู่สมรส	๑๒	๕๕๔๓	๑	๑	๔๓	๔	ดอนกลอย	พิบูลย์รักษ์	จัดให้เข้าทำประโยชน์	อนุญาต
๕	นายบัวพัน หลีกไชย	นายอำคา หลีกไชย	ผู้สืบสันดานชั้นบุตร	๒	๑๓๒๔	๙	๐	๓๓	๕	นาทราย	พิบูลย์รักษ์	จัดให้เข้าทำประโยชน์	อนุญาต
๖	นายวิमार เม้าราช	นางจันทร์ลี เม้าราช	ผู้สืบสันดานชั้นบุตร	๒	๓๑๗๐	๔	๑	๗๑	๕	ดอนกลอย	พิบูลย์รักษ์	จัดให้เข้าทำประโยชน์	อนุญาต
๗	นายดี บุริสังข์	นายนิตินัย บุริสังข์	คู่สมรส	๓	๑๓๓๙	๒๗	๑	๖๘	๘	บ้านแดง	พิบูลย์รักษ์	จัดให้เข้าทำประโยชน์	อนุญาต
๘	นางทองแดง ศรีชัยมูล	ร.ต.ท. อำนาจ อินทวงศ์	ผู้สืบสันดานชั้นพี่น้อง	๓	๓๐๙๕	๓๘	๑	๖๘	๓	นาทราย	พิบูลย์รักษ์	จัดให้เข้าทำประโยชน์	อนุญาต
						๖๐	๓	๖๙					

เกษตรกรผู้ตาย จำนวน ๖ ราย ผู้ขอรับการจัดที่ดินแทนที่จำนวน ๖ ราย จำนวน ๗ แปลง เนื้อที่ประมาณ ๖๐-๓-๖๙ ไร่

  
 (นายเศษฐพงษ์ ทบอาจ)  
 นิตกร

  
 (นางสาวญาติ มณีจันทร์)  
 นิตกรชำนาญการพิเศษ  
 ผู้อำนวยการกลุ่มกฎหมาย

  
 (นางธาริพย์ บำรุงรส)  
 ปฏิรูปที่ดินจังหวัดอุดรธานี

ตำแหน่งที่ดิน  
ระวาง/กลุ่มที่ 1339  
แปลงเลขที่ 3



สารบัญญัติเขียนที่ดินในเขตปฏิรูปที่ดิน

เลขที่ 00589  
เล่ม 6 หน้า 87  
อำเภอ หนองเสือ  
จังหวัด อ่างทอง

แผนที่แปลงที่ดินเพื่อประกอบเกษตรกรรม

อำเภอ หนองเสือ  
จังหวัด อ่างทอง

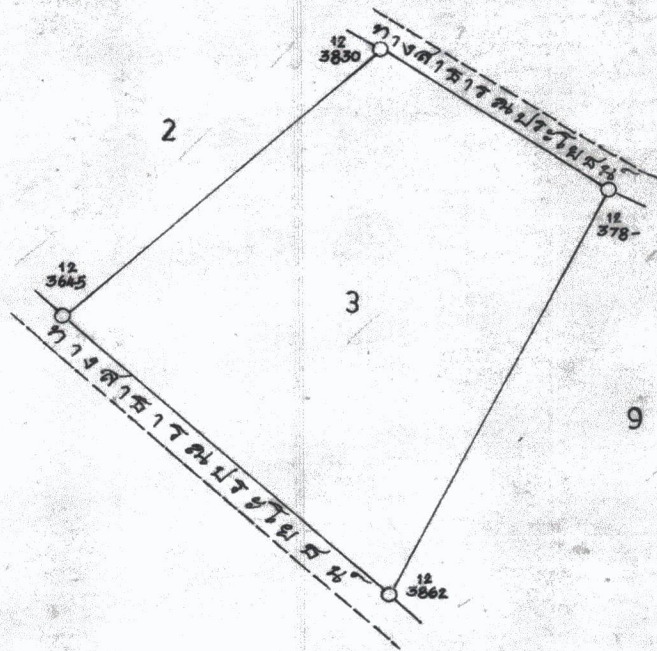
ฉบับนี้ออกให้แก่ นาย หลวงดำ บุรีรัมย์ อายุ 35 ปี  
อยู่บ้านเลขที่ 153 หมู่ที่ 1 ต.รอก/ชอย ถนน  
ตำบล เมือง  
ในอำเภอ หนองเสือ จังหวัด อ่างทอง  
เพื่ออนุญาตให้เข้าทำประโยชน์ที่ดิน  
แปลงเลขที่ 3 กลุ่มที่ 1339 ตามหนังสือสำคัญ  
เลขที่

ในจำนวนเนื้อที่ประมาณ ๒๗ไร่ ๑ งาน ๖๔ ตารางวา

มาตราส่วนในระวาง ส.ป.ก. ๑ : ๔,๐๐๐

มาตราส่วน ๑ : ๔,๐๐๐

รูปแผนที่



ชื่อผู้ทำการสำรวจรังวัด  
ตำแหน่ง

นายปรีชา ประภาณุกุล  
ช่างสำรวจ 3

ผู้จำลอง  
ผู้ตรวจ

13 พ.ค. 2536  
15 พ.ค. 2536

ระวาง/กลุ่มท. 31/0

แปลงเลขที่ 2



เลขที่ ๒๗๖ ๒๗๐๐

เล่ม หน้า

อำเภอ มัญฉวีรักษ์

จังหวัด

### แผนที่แปลงที่ดินเพื่อประกอบเกษตรกรรม

ฉบับนี้ออกให้แก่ อายุ ปี

อยู่บ้านเลขที่ หมู่ที่ ตรอก/ซอย ถนน

ตำบล อำเภอ จังหวัด

เพื่ออนุญาตให้เข้าทำประโยชน์ในที่ดิน ในเขตปฏิรูปที่ดิน

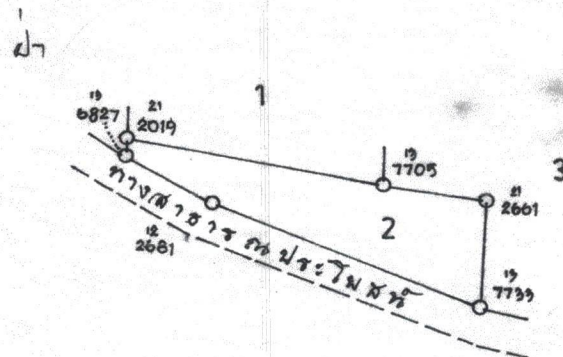

แปลงเลขที่ กลุ่มที่ ตามหนังสือสำคัญ เลขที่

ในจำนวนเนื้อที่ประมาณ ๔ ไร่ ๑ งาน ๗๑ ตารางวา

มาตราส่วนในระวาง ส.ป.ก. ๑ : ๔,๐๐๐

มาตราส่วน ๑ : ๔,๐๐๐

### รูปแผนที่



ชื่อผู้ทำการสำรวจรังวัด นายเจริญ สังข์ทอง ผู้จำลอง 5 ส.ก. 2536  
 ตำแหน่ง ขางสำรวจ 1 ผู้ตรวจ 7 ส.ก. 2536

แปลงเลขที่ 2

เล่ม 5 หน้า 17

แผนที่แปลงที่ดินเพื่อประกอบเกษตรกรรม

อำเภอ กิ่งก. พินตหราด

จังหวัด สุราษฎร์ธานี

ฉบับนี้ออกให้แก่ นาย มิวณิ ๒๐๖๑ อายุ 46 ปี

อยู่บ้านเลขที่ 49 หมู่ที่ 5 ต.รอก/ชอย ถนน

ตำบล ๒๖๖๐ อำเภอ พิปูนบุรี จังหวัด ๑๖๖๐

เพื่ออนุญาตให้เข้าทำประโยชน์ที่ดิน ๑๕๐๓๖๖๖๖ ในเขตปฏิรูปที่ดิน

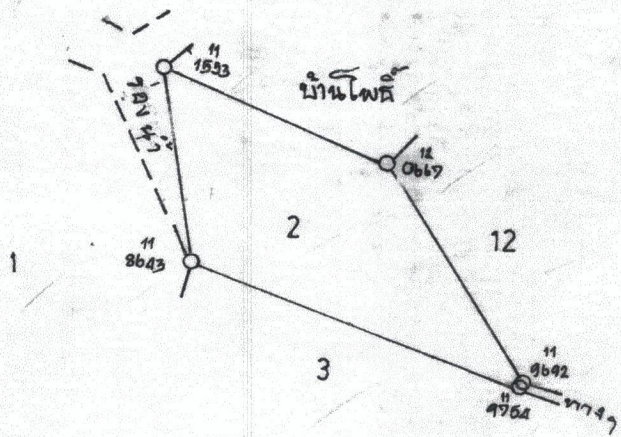

แปลงเลขที่ 2 กลุ่มที่ 1324 ตามหนังสือสำคัญ เลขที่

ในจำนวนเนื้อที่ประมาณ ๕ ไร่ งาน ๓๓๓ ตารางวา

มาตราส่วนในระวาง ส.ป.ก. ๑ : ๔,๐๐๐

มาตราส่วน ๑ : ๔,๐๐๐

รูปแผนที่



ชื่อผู้ทำการสำรวจรังวัด นาย มิวณิ ๒๐๖๑

ผู้จำลอง [Signature]

๕ พ.ค. 2536

ตำแหน่ง ช่างสำรวจ 2

ผู้ตรวจ [Signature]

๖ พ.ค. 2536

# แผนที่แปลงที่ดิน

ระวาง/กลุ่มที่ 5543I8634 แปลงเลขที่ 3 หมู่ที่ ตำบล

อำเภอ นายจิมวงศ์รักษ์ จังหวัด อุดรธานี

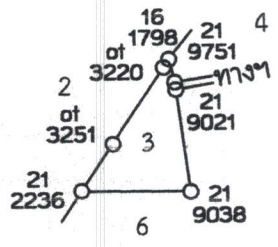
เนื้อที่ประมาณ 1 ไร่ งาน 43 ตารางวา

ผู้สำรวจรังวัด ตำแหน่ง รังวัดวันที่ / /

มาตราส่วนในระวาง ส.ป.ก. 1 : 4,000

มาตราส่วน 1 : 4,000

## รูปแผนที่



ลงชื่อผู้สำรวจรังวัด..... ลงชื่อผู้จำลอง.....

ลงชื่อผู้ตรวจ..... วัน / เดือน / ปี.....  
(นายวิฑูรย์ กุลกาญจนาภิบาล)  
นายช่างสำรวจอาวุโส

ระวาง/กลุ่มที่ 3098  
แปลงเลขที่ 10



เลขที่ 0100  
เล่ม 11 หน้า  
อำเภอ 100  
จังหวัด อยุธยา

แผนที่แปลงที่ดินเพื่อประกอบเกษตรกรรม

ฉบับนี้ออกให้แก่ นาย มนต์ชัย นวรัตน์ อายุ 60

อยู่บ้านเลขที่ 15 หมู่ที่ 5 ต.รอก/ชอช ถนน  
ตำบล พนมแดง กิ่งอำเภอ พนมดงรัก จังหวัด อยุธยา

เพื่ออนุญาตให้เข้าทำประโยชน์ที่ดิน ในเขตปฏิรูปที่ดิน  
แปลงเลขที่ 10 กลุ่มที่ 3098 ตามหนังสือสำคัญ เลขที่

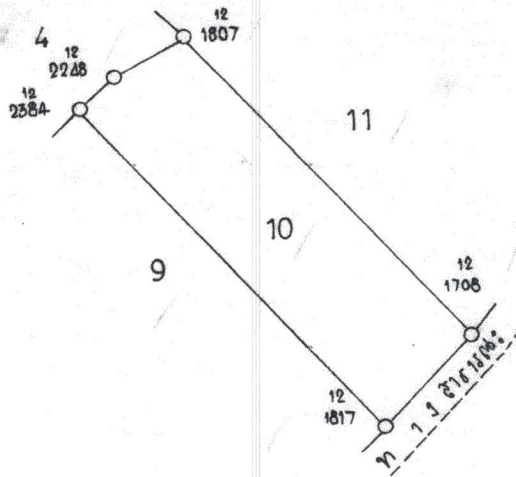
ในจำนวนเนื้อที่ประมาณ ๕ ไร่ ๓ งาน ๘๓ ตารางวา

มาตราส่วนในระวาง ส.ป.ก. ๑ : ๕,๐๐๐

มาตราส่วน ๑ : ๕,๐๐๐



รูปแผนที่



ชื่อผู้ทำการสำรวจรังวัด นายปรีชา ประภาณุ  
ตำแหน่ง ช่างสำรวจ

ผู้จำลอง ผู้ตรวจ

11 ส.ย. 2536  
13 ส.ย. 2536

ตำแหน่งที่ดิน

ระวาง/กลุ่มที่ 1149

แปลงเลขที่ 17



สารบัญทะเบียนที่ดินในเขตปฏิรูปที่ดิน

เลขที่ 01775

เล่ม หน้า

อำเภอ พินสักโก

จังหวัด

แผนที่แปลงที่ดินเพื่อประกอบเกษตรกรรม

ฉบับนี้ออกให้แก่ นายวิพันธ์ พรหมมณี อายุ 43 ปี

อยู่บ้านเลขที่ 30 หมู่ที่ 4 ต.รอก/ชอย ถนน

ตำบล บ้านแดง อ.พุนนัง จ.อุตรดิตถ์

เพื่ออนุญาตให้เข้าทำประโยชน์ในที่ดิน เพื่อเกษตรกรรม ในเขตปฏิรูปที่ดิน

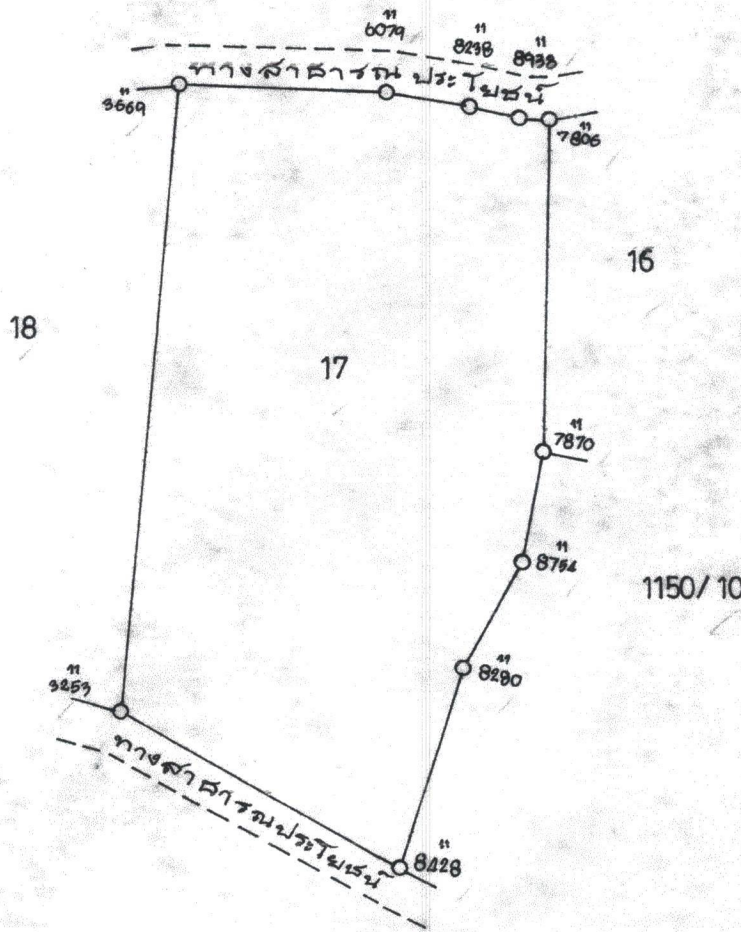

แปลงเลขที่ 17 กลุ่มที่ 1149 ตามหนังสือสำคัญ เลขที่

ในจำนวนเนื้อที่ประมาณ ๔๓ไร่ ๒งาน ๑๖ตารางวา

มาตราส่วนในระวาง ส.ป.ก. ๑ : ๔,๐๐๐

มาตราส่วน ๑ : ๔,๐๐๐

รูปแผนที่



ชื่อผู้ทำการสำรวจรังวัด

นายวิเศษ ขงตงระ

ผู้จำลอง

วิเศษ ขงตงระ

10 เม.ย. 2536

ตำแหน่ง

ช่างสำรวจ 2

ผู้ตรวจ

วิเศษ

12 เม.ย. 2536

ตำแหน่งที่ดิน

ระวาง/กลุ่มที่ 3176

แปลงเลขที่ 2



กรมแผนที่ทหารบก

เลขที่

เล่ม หน้า

อำเภอ

จังหวัด

### แผนที่แปลงที่ดินเพื่อประกอบเกษตรกรรม

ฉบับนี้ออกให้แก่ ..... อายุ ..... ปี

อยู่บ้านเลขที่ ..... หมู่ที่ ..... ต.รอก/ชอย ..... ถนน

ตำบล ..... อำเภอ ..... จังหวัด


เพื่ออนุญาตให้เข้าทำประโยชน์ในที่ดิน ..... ในเขตปฏิรูปที่ดิน

แปลงเลขที่ ..... กลุ่มที่ ..... ตามหนังสือสำคัญ ..... เลขที่

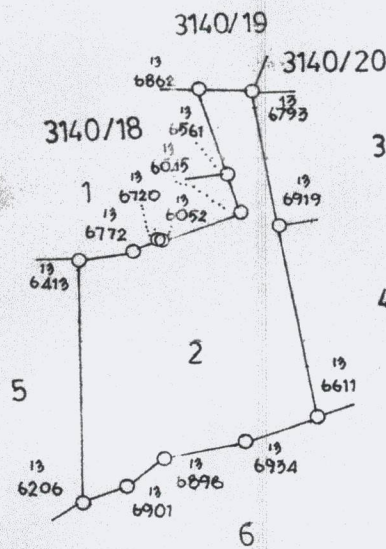
ในจำนวนเนื้อที่ประมาณ ..... ไร่ ..... ต.งาน ..... ต.ต. ตารางวา

มาตราส่วนในระวาง ส.ป.ก. ๑ : ๔,๐๐๐

มาตราส่วน ๑ : ๔,๐๐๐



### รูปแผนที่



สำเนาถูกต้อง

นายชัยยันต์ เมือบศรี

ชื่อผู้ทำการสำรวจรังวัด

นายเอกวิทย์ ศรีวงษ์ชัย

ผู้จำลอง

14 ส.ค. 2536

ตำแหน่ง

ช่างสำรวจ

ผู้ตรวจ

16 ส.ค. 2536



ส.ป.ก. ๔-๐๑

ทำเนียบงักติบ

แปลงเลขที่ 3  
ร่ววง ส.ป.ก.ที่ 3095

สารบัญชะเบียบงักติบในเขตปฏิรูปงักติบ

เลขที่ 01531  
เล่ม 16 หน้า 31  
อ่าเกอ พิบลย์รักษ์  
งักหวัด อครธานี

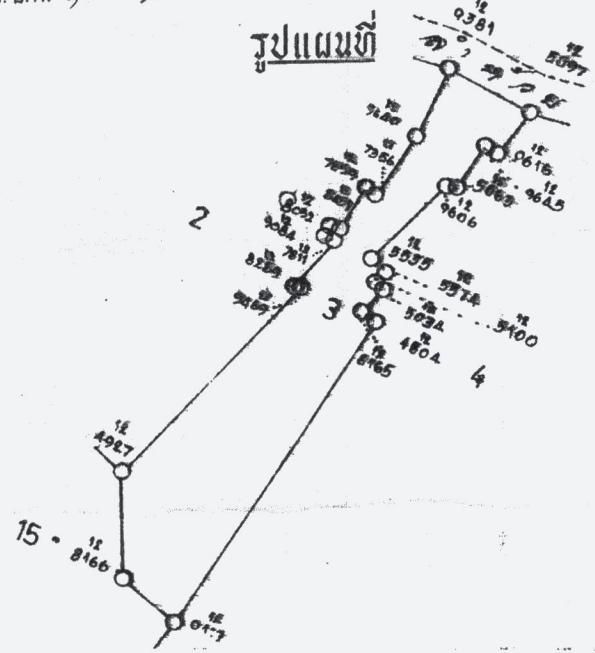
### บทงส์ออนุญาตให้เข้าทำประโยชน์ในเขตปฏิรูปงักติบ

หนังสืออนุญาตฉบับนี้ออกให้แก นาง ทองแดง ศรีชัยมุล อายุ 71 ปี  
อยู่บ้านเลขที่ 4 หมู่ที่ 1 ต.รอก ไซย - กชน -  
ตำบล นาทราช อ่าเกอ ทนงทาน งักหวัด อครธานี  
เพื่ออนุญาตให้เข้าทำประโยชน์ในที่ดิน เกษตรกรรม ในเขตปฏิรูปงักติบ  
แปลงเลขที่ 3 กลุ่มที่ 3095

ในจำนวนเนื้อที่ประมาณ 38 ไร่ 1 งาน 88 ตารางวา

มาตราส่วนในร่ววง ส.ป.ก. ๑ : ๔,๐๐๐

มาตราส่วน ๑ : ๘,๐๐๐



ผู้ถือหนังสือฉบับนี้ เป็นผู้มีสิทธิเข้าทำประโยชน์ในที่ดิน ตามกฎหมายว่าด้วยการปฏิรูปที่ดินเพื่อเกษตรกรรม  
และต้องปฏิบัติตาม ระเบียบ กฎ ข้อบังคับ และเงื่อนไข ที่คณะกรรมการปฏิรูปที่ดินเพื่อเกษตรกรรมกำหนด

ออกให้ ณ วันที่ สิบสาม เดือน เดือน กรกฎาคม พ.ศ. สองพันห้าร้อยสามสิบเจ็ด

